PUC
CAVA DE' TIRRENI
PIANO URBANISTICO COMUNALE

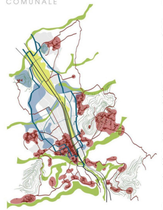

PRELIMINARE DI PIANO URBANISTICO COMUNALE

D.G.C. n°46 del 01/03/2018

Sindaco
Dott. Vincenzo Servalli

Assessore all'Urbanistica Governo del Territorio
Arch. Giovanna Miniati

Il Settore Governo del Territorio
Dirigente e progettista capogruppo
Ing. Antonino Attanasio

Gruppo di progettazione - progettisti firmatari
Arch. Alberto Angrisani;
Arch. Arnaldo Di Stefano;
Arch. Gerardo Russo

Rapporto preliminare e Rapporto ambientale
Arch. Valentina Talarico

Attività di supporto
Arch. Vincenzo Pape

Responsabile Unico del Procedimento per la redazione del PUC
Arch. Laura Pellegrino

Assistenti amministrativi
Sig. Rosa Falciano;
Sig. Virginia Trapanese

Consulenti per la redazione del PUC
Coordinatore Scientifico
Prof. Arch. Carlo Gasparrini

Aspetti paesaggistici e ambientali
Prof. Arch. Vito Cappiello

Aspetti della mobilità sostenibile e delle infrastrutture di trasporto
Ing. Giulio Vialfre

Valutazione di fattibilità economico - finanziaria
Dott. Ettore Cinque

Valutazione Ambientale Strategica
Arch Saverio Pianella

Adeguamento e completamento Tavole Analisi
Arch. Simona Sidi

A DESCRIZIONI ED INTERPRETAZIONI

A2 LE FORME DEL PAESAGGIO E LE COMPONENTI AMBIENTALI

A2.3 COMPONENTI AMBIENTALI, USI DEL SUOLO E CONNESSIONI ECOLOGICHE ESISTENTI

scala 1:10 000

GRANDI SERBATOI DI BIODIVERSITA'

- area Sic
- parco Diecimare (LR 45/80)
- parco dei Monti Lattari (LR 33/93)

- aree agricole a coltura permanente
- aree agricole seminative
- boschi di conifere
- boschi di latifoglie
- boschi misti
- brughiere e cespuglieti
- prati e pascoli
- vegetazione ripariale

- aree verdi private
- aree verdi pubbliche
- verde ornamentale

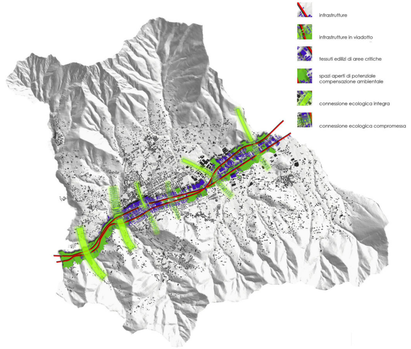

rapporto tra infrastrutture, tessuti edilizi e connessioni ecologiche

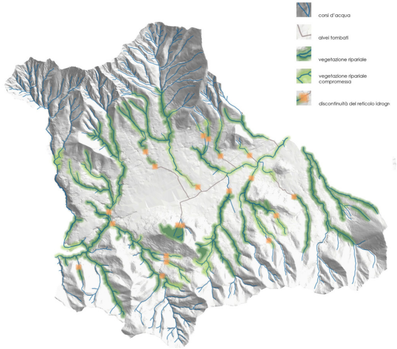

analisi della vegetazione ripariale

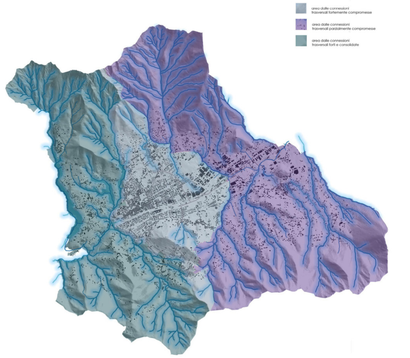

connessioni trasversali

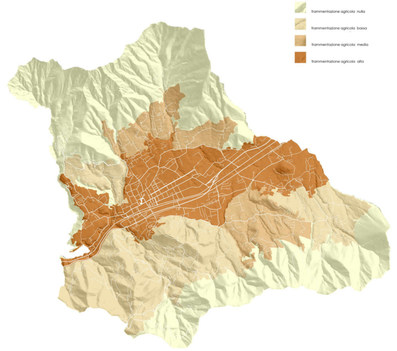

frammentazione agricola

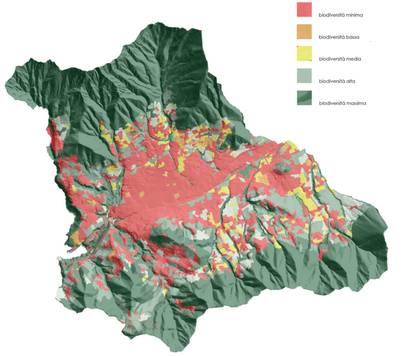

biodiversità

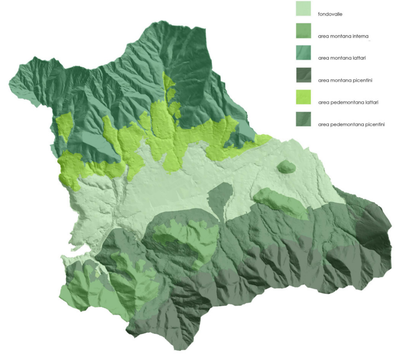
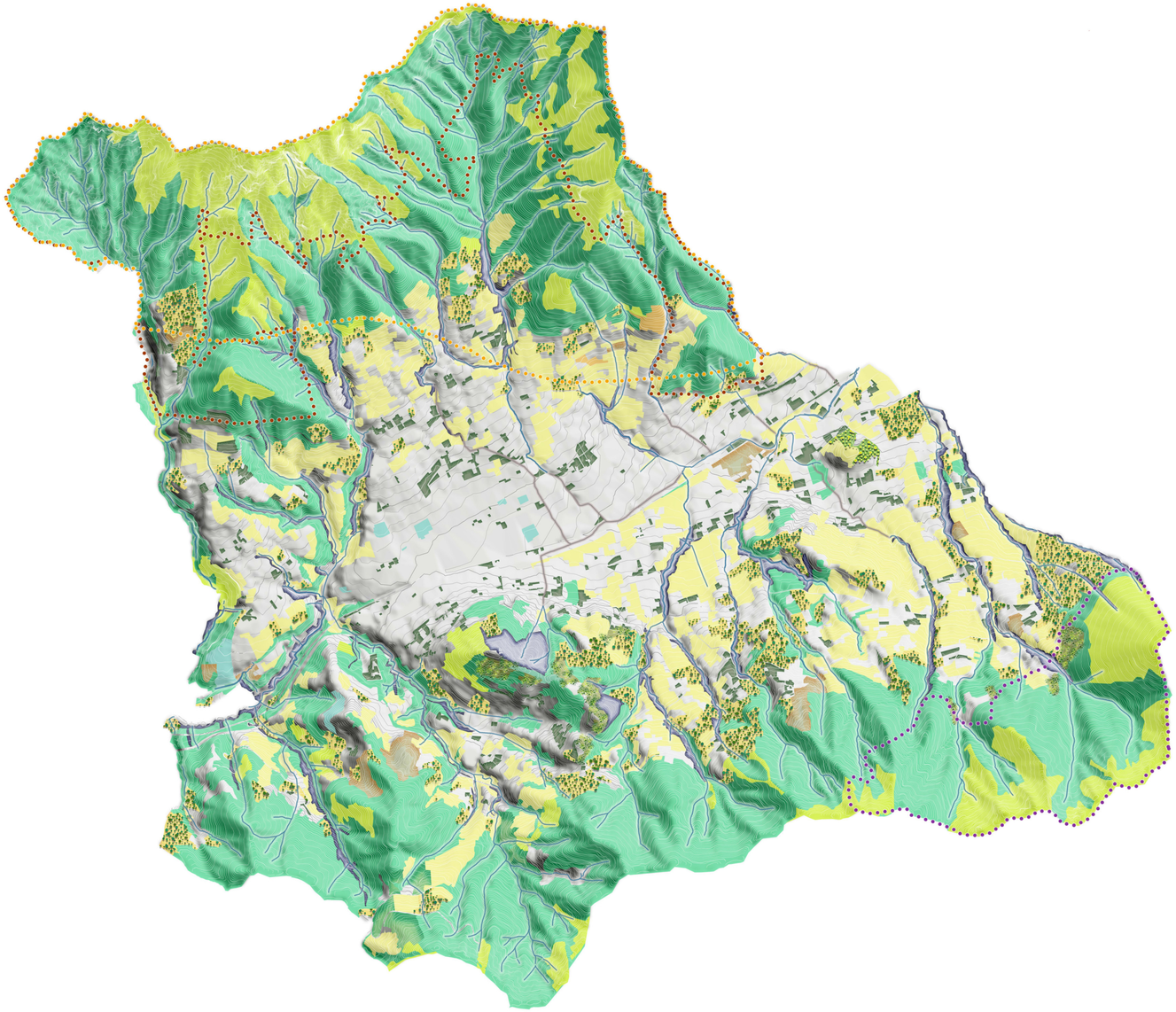
unità suolo-paesaggio