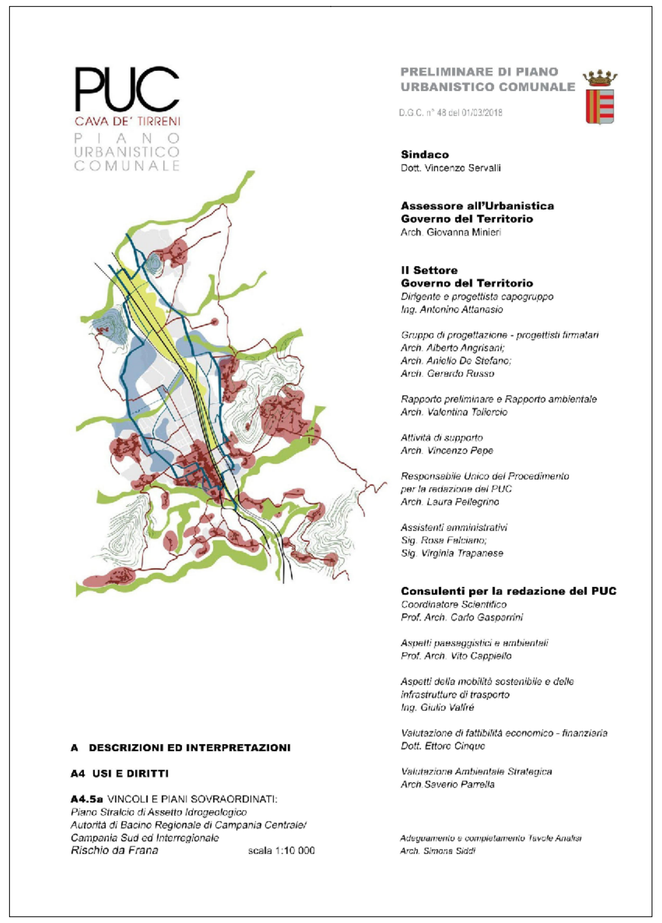

VINCOLI E PIANI SOVRAORDINATI

Autorità di Bacino Regionale della Campania Centrale

PIANO STRALCIO DI BACINO PER L'ASSETTO IDROGEOLOGICO
Delibera di Comitato Istituzionale n.1 del 23 febbraio 2015

RISCHIO DA FRANA (dati aggiornati al 01/2017*)

- *R4 - RISCHIO MOLTO ELEVATO*
- *R3 - RISCHIO ELEVATO*
- *R2 - RISCHIO MEDIO*
- *R1 - RISCHIO MODERATO*

** Dati tratti dal portale: www.adbcampaniacentrale2.it/psai-cartografia/*
La riduzione in scala 1:10.000 è data da esigenze di inquadramento dei dati
sulle basi territoriali che rappresentano il territorio comunale di CAVA DE' TIRRENI.
I dati originali sono rappresentati in scala 1:5000 e sono il riferimento per verifiche puntuali.

Autorità di Bacino Regionale di Campania Sud ed Interregionale per il badico idrografico del fiume Sele

PIANO STRALCIO DI BACINO PER L'ASSETTO IDROGEOLOGICO
Delibera di Comitato Istituzionale n.10 del 28 marzo 2011

RISCHIO DA FRANA (dati aggiornati al 11/2016*)

AREE A RISCHIO DA FRANA

- *R1 - RISCHIO MODERATO: Aree nelle quali i danni sociali, economici e al patrimonio ambientale sono marginali*
- *R2 - RISCHIO MEDIO: Aree nelle quali sono possibili danni minori agli edifici, alle infrastrutture e al patrimonio ambientale che non pregiudicano l'incolumita' delle persone, l'agibilita' degli edifici e la funzionalita' delle attivita' economiche*
- *R3 - RISCHIO ELEVATO: Aree nelle quali sono possibili problemi per l'incolumita' delle persone, danni funzionali agli edifici e alle infrastrutture con conseguente inagibilita' degli stessi, la interruzione di funzionalita' delle attivita' socioeconomiche e danni rilevanti al patrimonio ambientale*
- *R4 - RISCHIO MOLTO ELEVATO: Aree nelle quali sono possibili la perdita di vite umane e lesioni gravi alle persone, danni gravi agli edifici, alle infrastrutture e al patrimonio ambientale, la distruzione di attivita' socioeconomiche*

AREE A PERICOLOSITA' DA FRANA

- *P1 - PERICOLOSITA' MODERATA*
- *P2 - PERICOLOSITA' MEDIA*
- *P3 - PERICOLOSITA' ELEVATA*
- *P4 - PERICOLOSITA' MOLTO ELEVATA*
- *AREA DI CAVA/SBANCAMENTO - Aree nelle quali la pericolosità da frana è legata alle attività di scavo in corso o pregresse*

** Dati tratti dal portale: www.adbcampaniasud.it/web/pianificazione/area dw/psai-dx-sele*
La riduzione in scala 1:10.000 è data da esigenze di inquadramento dei dati
sulle basi territoriali che rappresentano il territorio comunale di CAVA DE' TIRRENI.
I dati originali sono rappresentati in scala 1:5000 e sono il riferimento per verifiche puntuali.

Autorità di Bacino Regionale della Campania Centrale

PIANO STRALCIO DI BACINO PER L'ASSETTO IDROGEOLOGICO
Delibera di Comitato Istituzionale n.1 del 23 febbraio 2015

RISCHIO DA FRANA (dati aggiornati al 01/2017*)
Inquadramento territoriale del Comune di Cava de' Tirreni (scala 1:50.000)

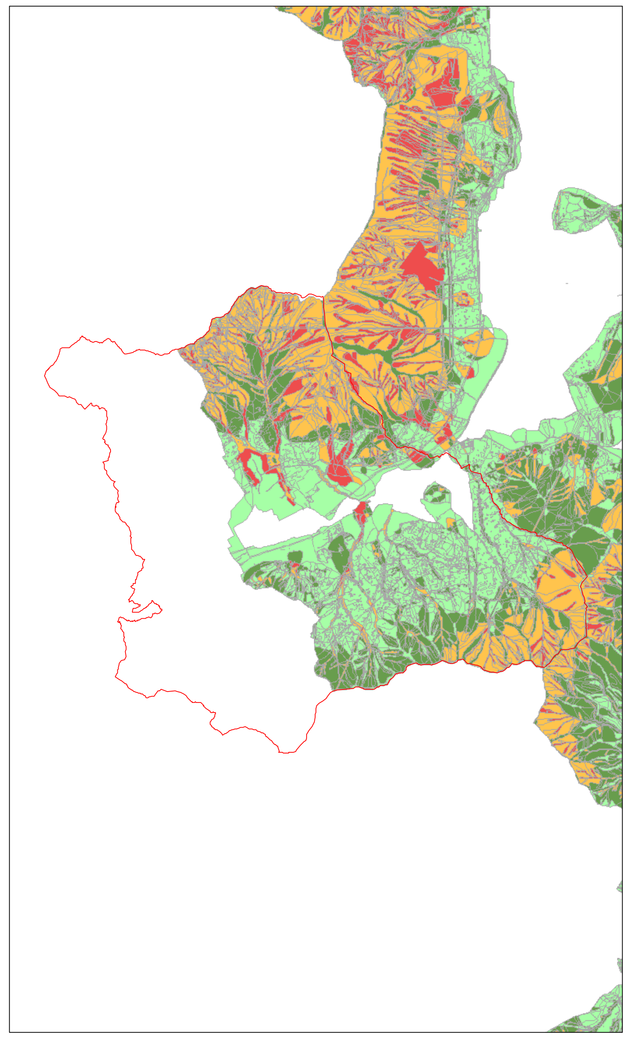

Autorità di Bacino Regionale di Campania Sud ed Interregionale per il badico idrografico del fiume Sele

PIANO STRALCIO DI BACINO PER L'ASSETTO IDROGEOLOGICO
Delibera di Comitato Istituzionale n.10 del 28 marzo 2011

RISCHIO DA FRANA (dati aggiornati al 11/2016*)
Inquadramento territoriale del Comune di Cava de' Tirreni (scala 1:50.000)

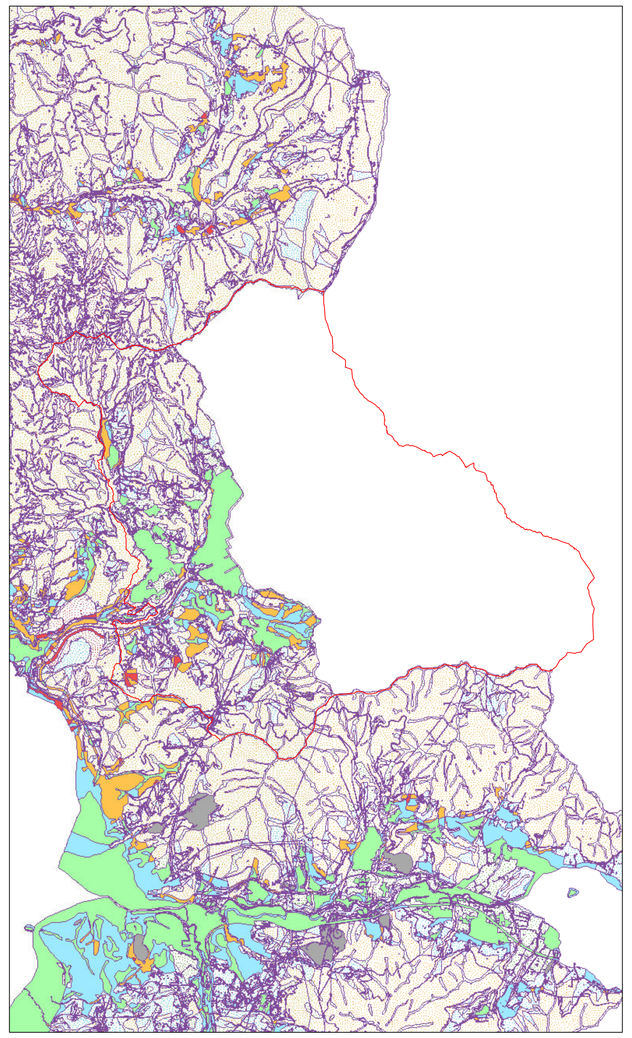

Elaborazione dati su Carta Tecnica Regionale 2011
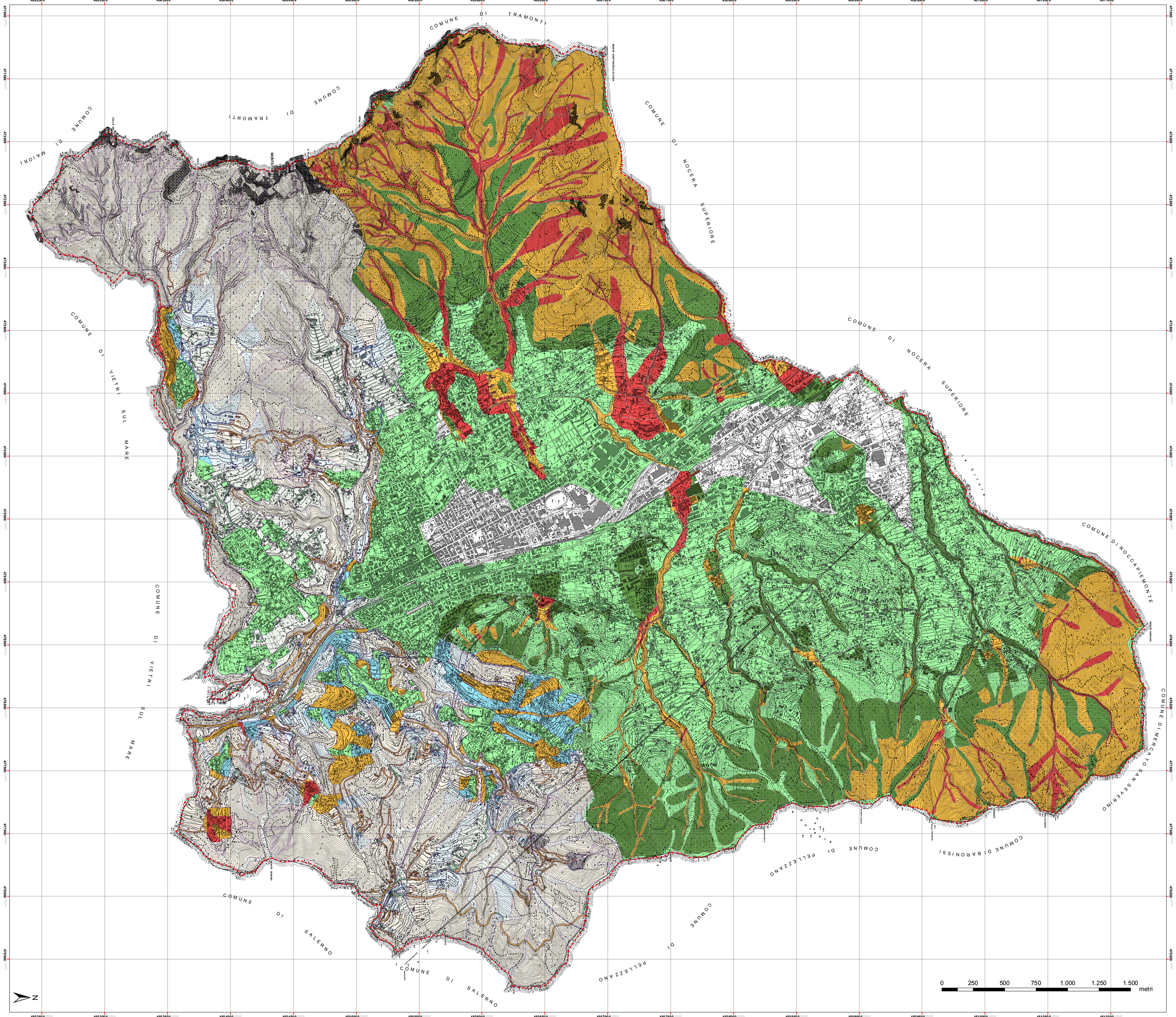
Limite comunale - catastale 2008