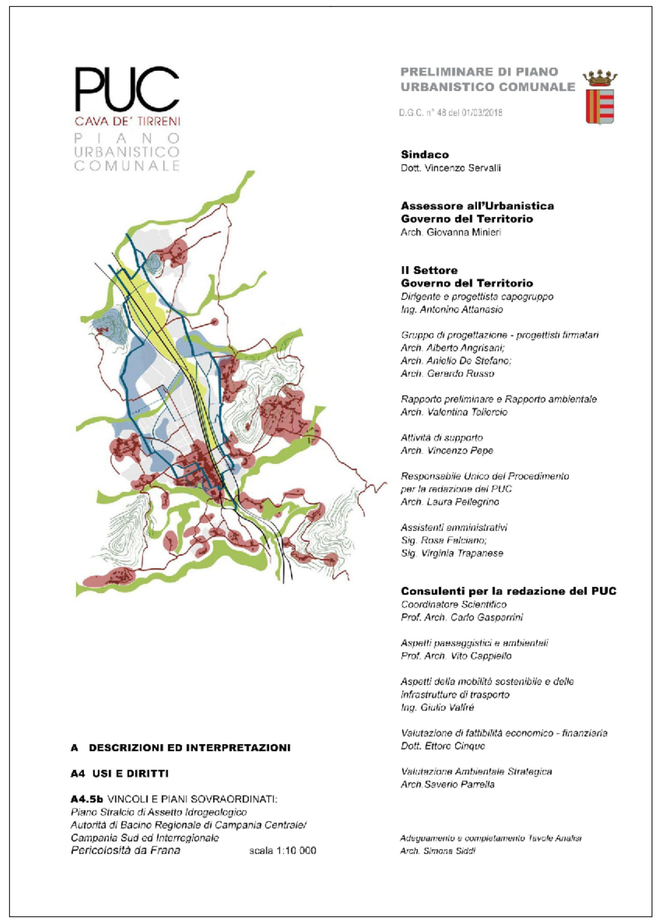

VINCOLI E PIANI SOVRAORDINATI

Autorità di Bacino Regionale della Campania Centrale

PIANO STRALCIO DI BACINO PER L'ASSETTO IDROGEOLOGICO
Delibera di Comitato Istituzionale n.1 del 23 febbraio 2015

PERICOLOSITA' DA FRANA (dati aggiornati al 01/2017*)

- *P4 - PERICOLOSITA' MOLTO ELEVATA*
- *P3 - PERICOLOSITA' ELEVATA*
- *P2 - PERICOLOSITA' MEDIA*
- *P1 - PERICOLOSITA' MODERATA*

** Dati tratti dal portale: www.adbcampaniacentrale2.it/psai-cartografia/*
La riduzione in scala 1:10.000 è data da esigenze di inquadramento dei dati
sulle basi territoriali che rappresentano il territorio comunale di CAVA DE' TIRRENI.
I dati originali sono rappresentati in scala 1:5000 e sono il riferimento per verifiche puntuali.

Autorità di Bacino Regionale di Campania Sud ed Interregionale per il badico idrografico del fiume Sele

PIANO STRALCIO DI BACINO PER L'ASSETTO IDROGEOLOGICO
Delibera di Comitato Istituzionale n.10 del 28 marzo 2011

PERICOLOSITA' DA FRANA (dati aggiornati al 11/2016*)

AREE A PERICOLOSITA' DA FRANA

NP – Ambiti territoriali nei quali sono assenti fattori predisponenti alla genesi ed evoluzione di fenomeni franosi;

P1 – PERICOLOSITÀ MODERATA - Ambiti territoriali nei quali non si riscontra franosità avvenuta e che localmente possono essere interessati da fenomeni di bassa intensità e magnitudo;

P2 – PERICOLOSITÀ MEDIA - Ambiti territoriali nei quali la franosità avvenuta o attesa è caratterizzata da intensità media o bassa associate a magnitudo media;

P3 – PERICOLOSITÀ ELEVATA - Ambiti territoriali nei quali la franosità avvenuta o attesa è caratterizzata da intensità alta o media associate a magnitudo elevata;

P4 – PERICOLOSITÀ MOLTO ELEVATA - Ambiti territoriali nei quali la franosità avvenuta o attesa è caratterizzata da intensità alta associata a magnitudo molto elevata;

AREA DI CAVA/SBANCAMENTO - Aree nelle quali la pericolosità da frana è legata alle attività di scavo in corso o pregresse

** Dati tratti dal portale: www.adbcampaniasud.it/web/pianificazione/area dw/psai-dx-sele*
La riduzione in scala 1:10.000 è data da esigenze di inquadramento dei dati
sulle basi territoriali che rappresentano il territorio comunale di CAVA DE' TIRRENI.
I dati originali sono rappresentati in scala 1:5000 e sono il riferimento per verifiche puntuali.

Autorità di Bacino Regionale della Campania Centrale

PIANO STRALCIO DI BACINO PER L'ASSETTO IDROGEOLOGICO
Delibera di Comitato Istituzionale n.1 del 23 febbraio 2015

PERICOLOSITA' DA FRANA (dati aggiornati al 01/2017*)
Inquadramento territoriale del Comune di Cava de' Tirreni (scala 1:50.000)

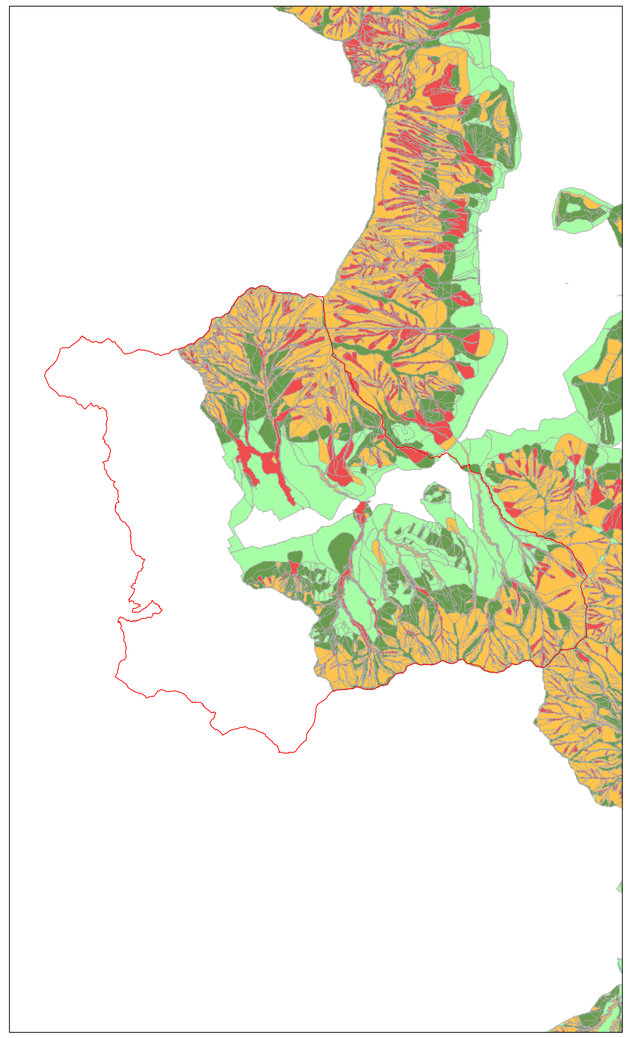

Autorità di Bacino Regionale di Campania Sud ed Interregionale per il badico idrografico del fiume Sele

PIANO STRALCIO DI BACINO PER L'ASSETTO IDROGEOLOGICO
Delibera di Comitato Istituzionale n.10 del 28 marzo 2011

PERICOLOSITA' DA FRANA (dati aggiornati al 11/2016*)
Inquadramento territoriale del Comune di Cava de' Tirreni (scala 1:50.000)

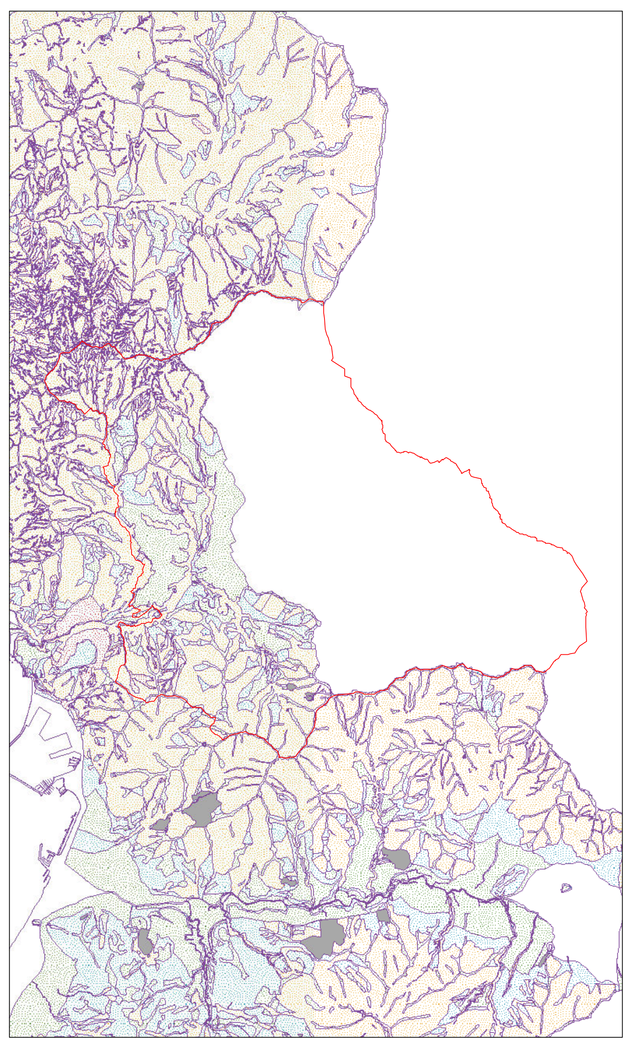

Elaborazione dati su Carta Tecnica Regionale 2011
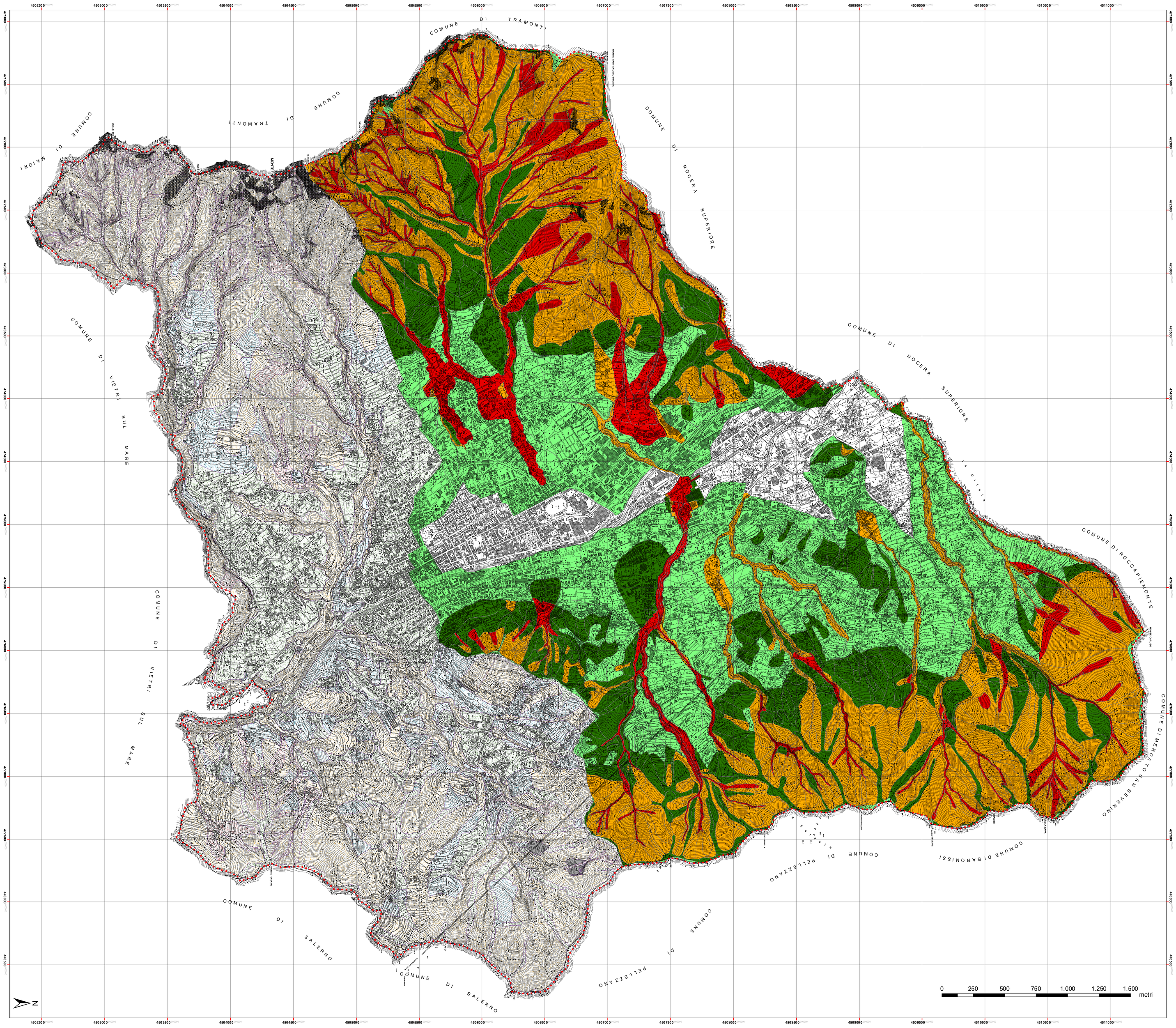
Limite comunale - catastale 2008